

Agenzia del Territorio
CATASTO FABBRICATI
Ufficio Provinciale di
Ferrara

Dichiarazione protocollo n. del
Planimetria di u.i.u. in Comune di Bondeno
Via Enrico Fermi

civ. 4

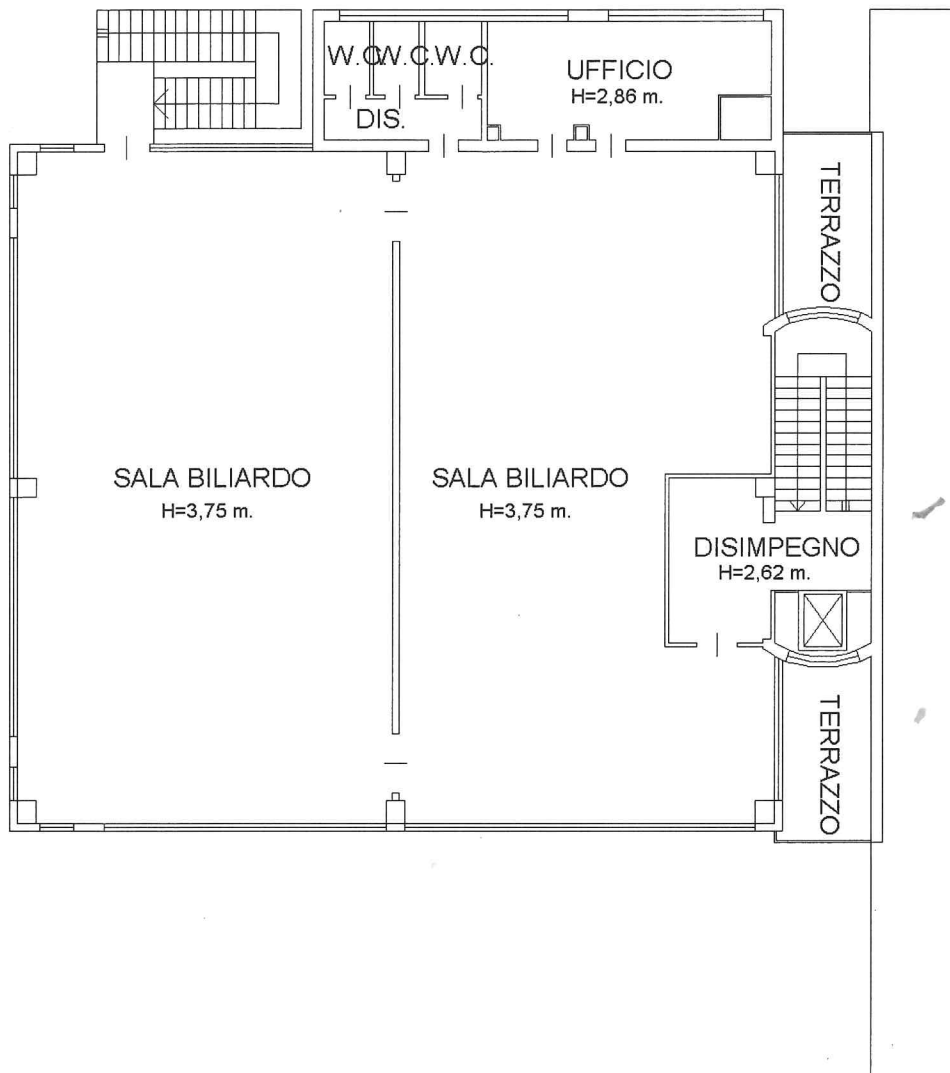
Identificativi Catastali:
Sezione:
Foglio: 149
Particella: 1073
Subalterno:

Compilata da:
Borsetti Francesca
Iscritto all'albo:
Geometri
Prov. Ferrara

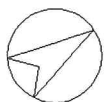
N. 1825

Scheda n. 2

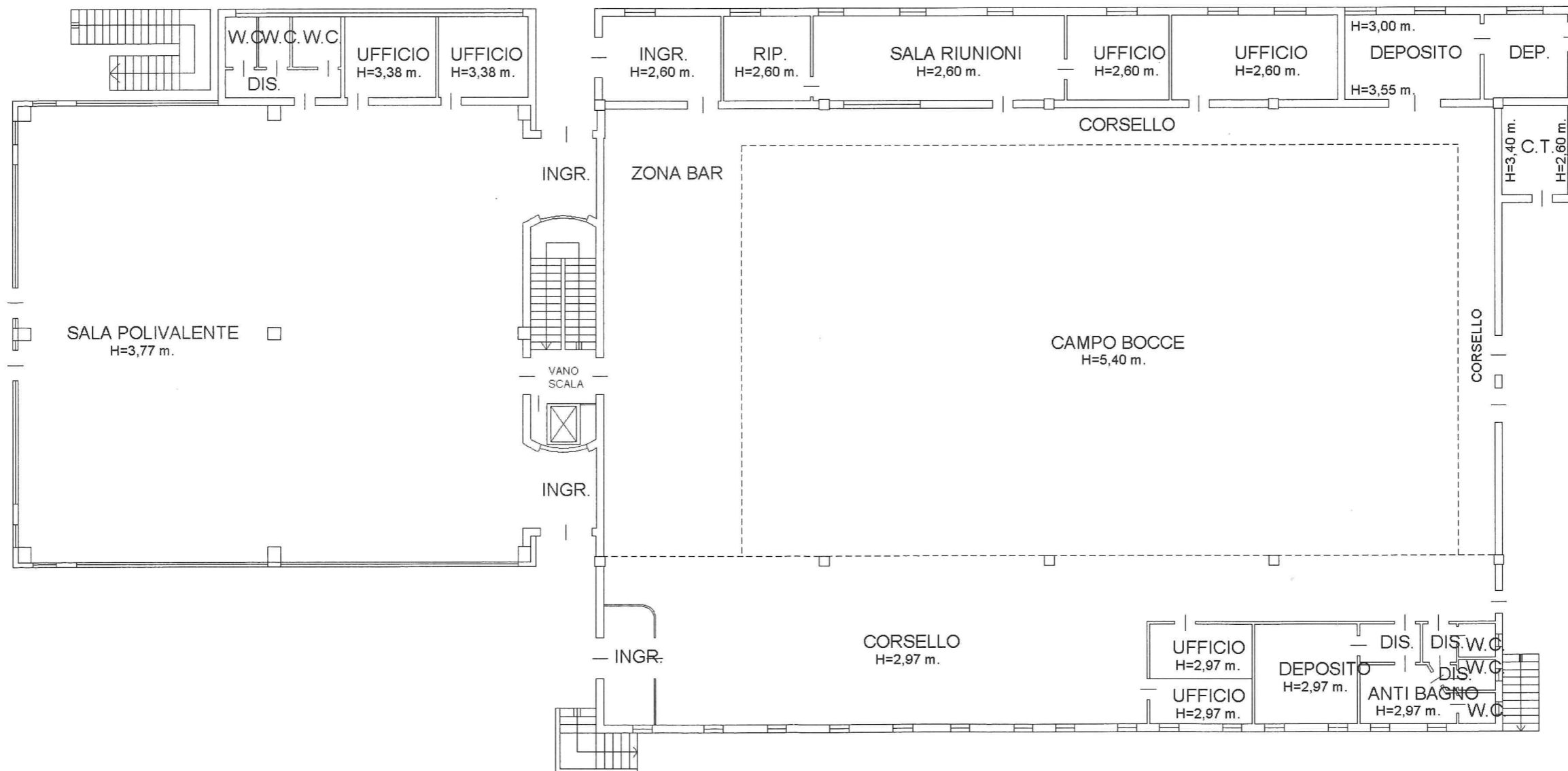
Scala 1:200



PIANO PRIMO



NORD



PIANO TERRA



NORD

Agenzia del Territorio
CATASTO FABBRICATI
Ufficio provinciale di
Ferrara

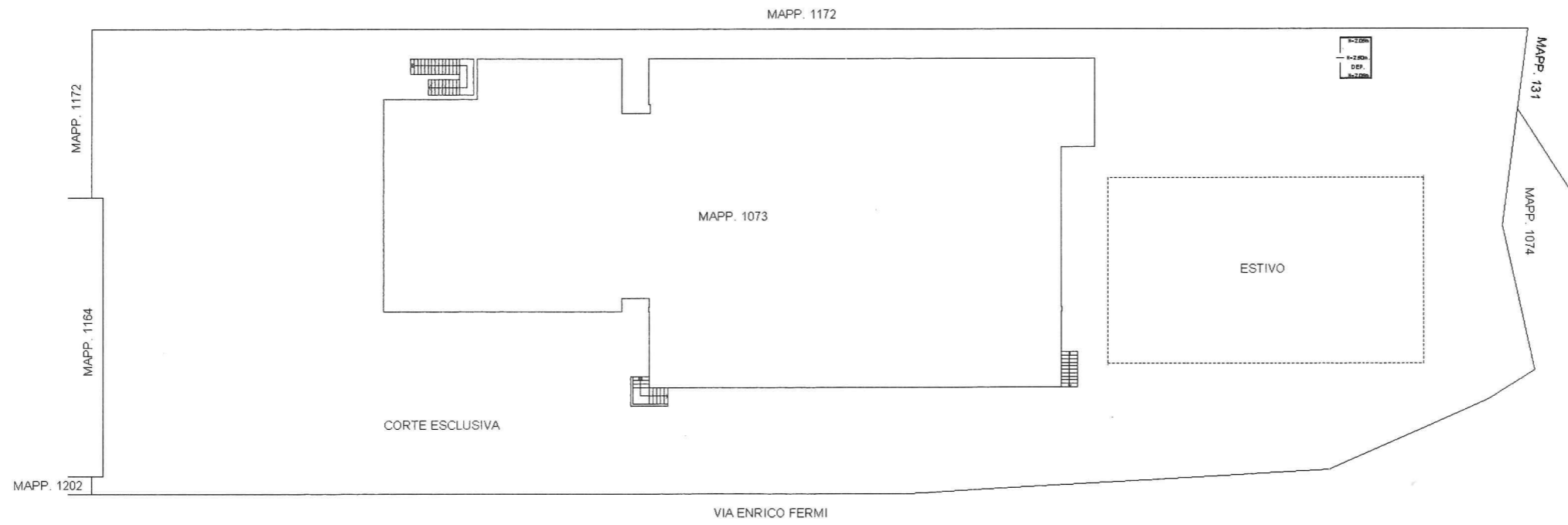
Scheda n. 3

Scala 1: 500

Dichiarazione protocollo n. _____ del _____
Planimetria di u.i.u. in Comune di Bondeno
Via Enrico Fermi civ. 4

Identificativi Catastali:
Sezione:
Foglio: 149
Particella: 1073
Subalterno:

Compilata da:
Borsetti Francesca
Iscritto all'albo:
Geometri
Prov. Ferrara N. 1825



PIANO TERRA



NORD